

# ООО "СТРОЙАЛТПРОЕКТ"

Свидетельство о допуске к работам по подготовке проектной документации, которые оказывают влияние на безопасность объектов капитального строительства  
регистрационный номер СРО-П-019-2277016004 от 13.08.2018г.

Утверждаю: Заказчик. \_\_\_\_\_

ПРОЕКТ МЕЖЕВАНИЯ ТЕРРИТОРИИ  
ПО АДРЕСУ: АЛТАЙСКИЙ КРАЙ, ПЕРВОМАЙСКИЙ РАЙОН,  
С. САННИКОВО  
ОБРАЗОВАНИЯ ЧЕТЫРЕХ ЗЕМЕЛЬНЫХ УЧАСТКОВ В РЕЗУЛЬТАТЕ  
ПЕРЕРАСПРЕДЕЛЕНИЯ ЗЕМЕЛЬНЫХ УЧАСТКОВ 22:33:040801:9618, 22:33:040801:7052,  
22:33:040801:9576, 22:33:040801:7486 И 22:33:040801:4690

25-08

2022 г.

Инев. № подл.	Подп. и дата	Инев. № дубл.	Взам. инв. №	Подп. и дата

# ООО "СТРОЙАЛТПРОЕКТ"

Свидетельство о допуске к работам по подготовке проектной документации, которые оказывают влияние на безопасность объектов капитального строительства  
 регистрационный номер СРО-П-019-2277016004 от 13.08.2018г.

ПРОЕКТ МЕЖЕВАНИЯ ТЕРРИТОРИИ  
 ПО АДРЕСУ: АЛТАЙСКИЙ КРАЙ, ПЕРВОМАЙСКИЙ РАЙОН,  
 С. САННИКОВО

ОБРАЗОВАНИЯ ЧЕТЫРЕХ ЗЕМЕЛЬНЫХ УЧАСТКОВ В РЕЗУЛЬТАТЕ  
 ПЕРЕРАСПРЕДЕЛЕНИЯ ЗЕМЕЛЬНЫХ УЧАСТКОВ 22:33:040801:9618, 22:33:040801:7052,  
 22:33:040801:9576, 22:33:040801:7486 И 22:33:040801:4690

25-08

Директор \_\_\_\_\_ В.М. Гусев

Подп. и дата						25-08	Стадия	Лист	Листов
Взам. инв. №						25-08	ООО «СТРОЙАЛТПРОЕКТ»		
Инв. № дубл.									
Подп. и дата	Лит	Изм.	№ докум.	Подп.	Дата				
Инв. № подл.									

## Содержание

№ п/п	НАИМЕНОВАНИЕ	СТР
1.	Содержание	
2.	Введение	
3.	Анализ существующего положения	
4.	Обоснование принятых решений	
5.	Заключение	

Инв. № подп	Подп. и дата
Инв. № дубл.	Взам. инв. №
Подп. и дата	Подп. и дата

Лит	Изм.	№ докум.	Подп.	Дата
-----	------	----------	-------	------

25-08

«Проект межевания территории»  
(Текстовая часть)

Инв. № подп	Подп. и дата	Инв. № дубл.	Взам. инв. №	Подп. и дата	Инв. № подп	Лит	Изм.	№ докум.	Подп.	Дата	25-08	Лист
												3

## 2. Введение.

В соответствии со ст.43 ГК РФ подготовка проектов межевания территории осуществляется применительно к застроенным и подлежащим застройке территориям, расположенным в границах элементов планировочной структуры.

Проект межевания территории разрабатывается в целях определения местоположения границ образуемых и изменяемых земельных участков.

При подготовке проекта межевания территории определение местоположения границ образуемых и изменяемых земельных участков осуществляется в соответствии с градостроительными регламентами и нормами отвода земельных участков для конкретных видов деятельности, установленными в соответствии с федеральными законами, техническими регламентами.

Проект межевания территории включает в себя чертежи межевания территории, на которых отображаются:

- красные линии, утвержденные в составе проекта планировки территории;
- линии отступа от красных линий в целях определения места допустимого размещения зданий, строений, сооружений;
- границы образуемых и изменяемых земельных участков на кадастровом плане территории, условные номера образуемых земельных участков.
- границы территории объектов культурного наследия;
- границы зон с особыми условиями использования территории;
- границы зон действия публичных сервитутов.

В проекте межевания территории должны быть указаны:

- площадь образуемых и изменяемых земельных участков и их частей;
- образуемые земельные участки, которые после образования будут относиться к территориям общего пользования или имуществу общего пользования;
- вид разрешенного использования образуемых земельных участков в соответствии с проектом планировки территории в случаях, предусмотренных Градостроительным кодексом.

Инов. № подп	Подп. и дата
Инов. № дубл.	Взам. инв. №
Подп. и дата	Инов. № дубл.
Инов. № подп	Подп. и дата

Лит	Изм.	№ докум.	Подп.	Дата

25-08

Лист

4

### 3. Анализ существующего положения.

Проектируемая территория, на которую разрабатывается проект межевания

Формируемые земельные участки расположены по адресу:

1. ЗУ1: Алтайский край, Первомайский район, с. Санниково, примерно в 550 м на север от дома № 8 по пер. Новый в границах кадастрового квартала 22:33:040801. Общая площадь образуемого земельного участка составила 3365 кв.м. Площадь перераспределяемой территории 138 кв.м, образованной из земель – Земли населённых пунктов, с видом разрешенного использования – Благоустройство территории, сведения о которых содержатся в ЕГРН. образуемый земельный участок будет с видом разрешенного использования – Хранение и переработка сельскохозяйственной продукции
2. ЗУ3: Алтайский край, Первомайский район, с. Санниково, примерно в 540 м. на север от дома № 8 пер. Новый границах кадастрового квартала 22:33:040801. Общая площадь образуемого земельного участка составила 1174 кв.м. Площадь перераспределяемой территории 187 кв.м, образованной из земель – Земли населённых пунктов, с видом разрешенного использования – Благоустройство территории, сведения о которых содержатся в ЕГРН. образуемый земельный участок будет с видом разрешенного использования – Растениеводство
3. ЗУ3: Алтайский край, Первомайский район, с. Санниково, мкр. Промышленный, 198 границах кадастрового квартала 22:33:040801. Общая площадь образуемого земельного участка составила 7885 кв.м. Площадь перераспределяемой территории 1526 кв.м, образованной из земель – Земли населённых пунктов, с видом разрешенного использования – Благоустройство территории, сведения о которых содержатся в ЕГРН. образуемый земельный участок будет с видом разрешенного использования – Для размещения административного здания и асфальтированной площадки

Инв. № подп	Подп. и дата		Инв. № дубл.	Взам. инв. №	Подп. и дата	Лит	Изм.	№ докум.	Подп.	Дата	25-08	Лист
												5

4. ЗУ4: Алтайский край, Первомайский район, с. Санниково, примерно в 390 м на север от дома № 8 по пер. Новый в границах кадастрового квартала 22:33:040801. Общая площадь образуемого земельного участка составила 76262 кв.м. Площадь перераспределяемой территории 795 кв.м, образованной из земель – Земли населённых пунктов, с видом разрешенного использования – Благоустройство территории, сведения о которых содержатся в ЕГРН. образуемый земельный участок будет с видом разрешенного использования – Хранение и переработка сельскохозяйственной продукции

Согласно выписки ЕГРН вид разрешенного использования исходного земельного участка – Благоустройство территории. Данный участок будет распределен на 4 участка.

Категория земель – земли населенных пунктов

#### 4. Обоснование принятых решений

Проектом межевания территории определены границы образуемого земельного участка, его площадь и вид разрешенного использования.

Проект межевания территории выполнен с учетом сохранения границ ранее образованных земельных участков, прошедших государственный кадастровый учет

Инв. № подп	Подп. и дата	<p style="text-align: center;"><b>4. Обоснование принятых решений</b></p> <p>Проектом межевания территории определены границы образуемого земельного участка, его площадь и вид разрешенного использования.</p> <p>Проект межевания территории выполнен с учетом сохранения границ ранее образованных земельных участков, прошедших государственный кадастровый учет</p>					Лист
Лит	Изм.	№ докум.	Подп.	Дата	25-08		

### 5. Заключение.

В результате разработки проекта межевания сформированы земельные участки площадью : ЗУ1- 3365 кв.м., ЗУ2- 1174 кв.м., ЗУ3- 7885 кв.м., ЗУ4- 76262 кв.м. Участки образуются в результате перераспределения земельных участков с кадастрового квартала 22:33:050203. Площадь перераспределяемой территории, образованной из земель участков, сведения о которых содержатся в ЕГРН

Директор \_\_\_\_\_ Гусев В.М.

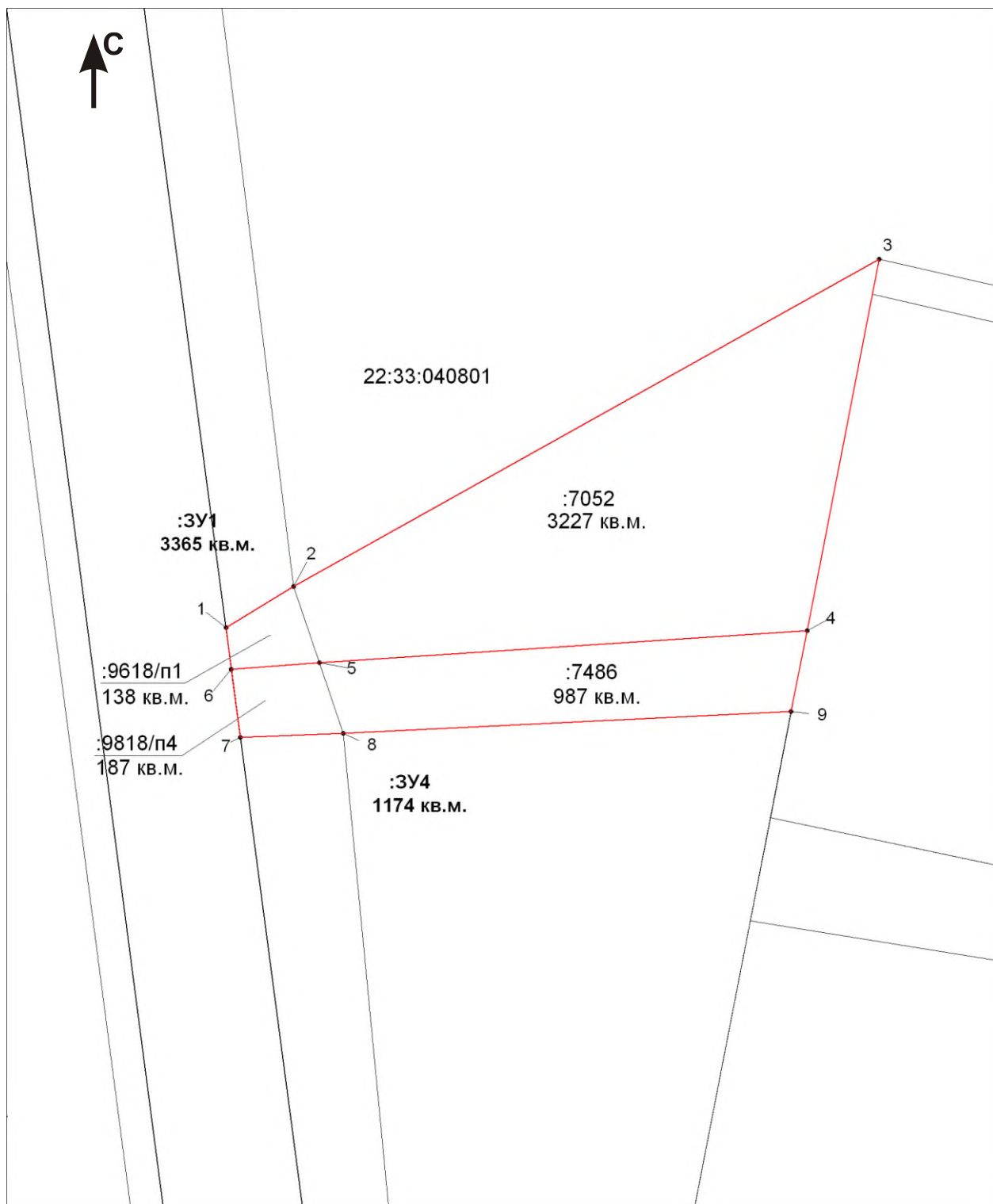
Инв. № подп	Подп. и дата	Инв. № дубл.	Взам. инв. №	Подп. и дата	Лит	Изм.	№ докум.	Подп.	Дата	25-08	Лист
											7



«Проект межевания территории»  
(Копии документов)

Инв. № подл.	Подп. и дата	Инв. № дубл.	Взам. инв. №	Подп. и дата	25-08	Лист
						8
Лит	Изм.	№ докум.	Подп.	Дата		

**СИТУАЦИОННЫЙ ПЛАН**  
**перераспределения земельных участков 22:33:040801:9618, 22:33:040801:7486 и**  
**22:33:040801:7052**



**М 1:1000**

Выписка из Единого государственного реестра недвижимости об объекте недвижимости

**Сведения о характеристиках объекта недвижимости**

На основании запроса от 21.09.2022 г., поступившего на рассмотрение 21.09.2022 г., сообщаем, что согласно записям Единого государственного реестра недвижимости:

<b>Земельный участок</b>			
(вид объекта недвижимости)			
Лист № ____ Раздела <b>1</b>	Всего листов раздела <b>1</b> : ____	Всего разделов: ____	Всего листов выписки: ____
<b>21.09.2022 № 99/2022/495241497</b>			
Кадастровый номер:		<b>22:33:040801:4690</b>	

Номер кадастрового квартала:	22:33:040801
Дата присвоения кадастрового номера:	19.11.2013
Ранее присвоенный государственный учетный номер:	данные отсутствуют
Адрес:	установлено относительно ориентира, расположенного за пределами участка. Ориентир дом. Участок находится примерно в от ориентира по направлению на Участок находится примерно в 510 м, по направлению на север от ориентира. Почтовый адрес ориентира: Российская Федерация, Алтайский край, район Первомайский муниципальный, Сельское поселение Санниковский сельсовет, с. Санниково, мкр. Промышленный, 19
Площадь:	6359 +/- 28 кв. м
Кадастровая стоимость, руб.:	761363.07
Кадастровые номера расположенных в пределах земельного участка объектов недвижимости:	22:33:040801:7560
Кадастровые номера объектов недвижимости, из которых образован объект недвижимости:	данные отсутствуют
Кадастровые номера образованных объектов недвижимости:	данные отсутствуют
Сведения о включении объекта недвижимости в состав предприятия как имущественного комплекса:	

Государственный регистратор		ФГИС ЕГРН
полное наименование должности	подпись	инициалы, фамилия

М.П.

## Сведения о характеристиках объекта недвижимости

<b>Земельный участок</b>			
(вид объекта недвижимости)			
Лист № ____ Раздела <b>1</b>	Всего листов раздела <b>1</b> : ____	Всего разделов: ____	Всего листов выписки: ____
<b>21.09.2022 № 99/2022/495241497</b>			
Кадастровый номер:		<b>22:33:040801:4690</b>	

Категория земель:	Земли населённых пунктов
Виды разрешенного использования:	Для размещения административного здания и асфальтированной площадки
Сведения о кадастровом инженере:	Моисеев Леонид Константинович №22-11-222
Сведения о лесах, водных объектах и об иных природных объектах, расположенных в пределах земельного участка:	данные отсутствуют
Сведения о том, что земельный участок полностью или частично расположен в границах зоны с особыми условиями использования территории или территории объекта культурного наследия	данные отсутствуют
Сведения о том, что земельный участок расположен в границах особой экономической зоны, территории опережающего социально-экономического развития, зоны территориального развития в Российской Федерации, игровой зоны:	данные отсутствуют
Сведения о том, что земельный участок расположен в границах особо охраняемой природной территории, охотничьих угодий, лесничеств, лесопарков:	данные отсутствуют
Сведения о результатах проведения государственного земельного надзора:	данные отсутствуют
Сведения о расположении земельного участка в границах территории, в отношении которой утвержден проект межевания территории:	данные отсутствуют

Государственный регистратор		ФГИС ЕГРН
полное наименование должности	подпись	инициалы, фамилия

М.П.

## Сведения о характеристиках объекта недвижимости

<b>Земельный участок</b>			
(вид объекта недвижимости)			
Лист № ___ Раздела <b>1</b>	Всего листов раздела <b>1</b> : ___	Всего разделов: ___	Всего листов выписки: ___
<b>21.09.2022 № 99/2022/495241497</b>			
Кадастровый номер:		<b>22:33:040801:4690</b>	

Условный номер земельного участка:	данные отсутствуют
Сведения о принятии акта и (или) заключении договора, предусматривающих предоставление в соответствии с земельным законодательством исполнительным органом государственной власти или органом местного самоуправления находящегося в государственной или муниципальной собственности земельного участка для строительства наемного дома социального использования или наемного дома коммерческого использования:	данные отсутствуют
Сведения о том, что земельный участок или земельные участки образованы на основании решения об изъятии земельного участка и (или) расположенного на нем объекта недвижимости для государственных или муниципальных нужд:	данные отсутствуют
Сведения о том, что земельный участок образован из земель или земельного участка, государственная собственность на которые не разграничена:	данные отсутствуют
Сведения о наличии земельного спора о местоположении границ земельных участков:	данные отсутствуют
Статус записи об объекте недвижимости:	Сведения об объекте недвижимости имеют статус "актуальные"
Особые отметки:	Сведения о видах разрешенного использования имеют статус «Актуальные незасвидетельствованные». Право (ограничение права, обременение объекта недвижимости) зарегистрировано на данный объект недвижимости с видами разрешенного использования отсутствует. Сведения необходимые для заполнения раздела 3.1 отсутствуют.
Получатель выписки:	Моисеев Леонид Константинович

Государственный регистратор		ФГИС ЕГРН
полное наименование должности	подпись	инициалы, фамилия

М.П.

Выписка из Единого государственного реестра недвижимости об объекте недвижимости  
Сведения о зарегистрированных правах

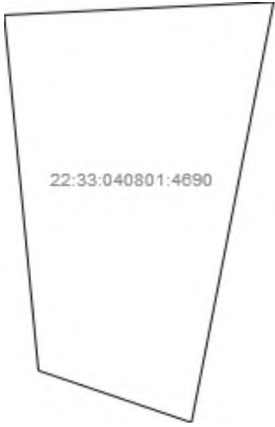
<b>Земельный участок</b>		(вид объекта недвижимости)	
Лист № ____ Раздела 2	Всего листов раздела 2: ____	Всего разделов: ____	Всего листов выписки: ____
<b>21.09.2022 № 99/2022/495241497</b>			
Кадастровый номер:		<b>22:33:040801:4690</b>	
1.	Правообладатель (правообладатели):	1.1.	данные о правообладателе отсутствуют
2.	Вид, номер и дата государственной регистрации права:	2.1.	не зарегистрировано
3.	Ограничение прав и обременение объекта недвижимости:		
	вид:		Аренда (в том числе, субаренда)
	дата государственной регистрации:		29.10.2020
	номер государственной регистрации:		22:33:040801:4690-22/332/2020-10
3.1.1.	срок, на который установлено ограничение прав и обременение объекта недвижимости:		с 12.10.2020 по 11.10.2069
	лицо, в пользу которого установлено ограничение прав и обременение объекта недвижимости:		Общество с ограниченной ответственностью "Подсобное хозяйство "Геркулес", ИНН: 2221069220
	основание государственной регистрации:		'Договор аренды земельного участка' №247-20А от 12.10.2020
4.	Договоры участия в долевом строительстве:		данные отсутствуют
5.	Заявленные в судебном порядке права требования:		данные отсутствуют
6.	Сведения о возражении в отношении зарегистрированного права:		данные отсутствуют
7.	Сведения о наличии решения об изъятии объекта недвижимости для государственных и муниципальных нужд:		данные отсутствуют
8.	Сведения о невозможности государственной регистрации без личного участия правообладателя или его законного представителя:		
9.	Правопритязания и сведения о наличии поступивших, но не рассмотренных заявлений о проведении государственной регистрации права (перехода, прекращения права), ограничения права или обременения объекта недвижимости, сделки в отношении объекта недвижимости:		данные отсутствуют
10.	Сведения об осуществлении государственной регистрации сделки, права, ограничения права без необходимого в силу закона согласия третьего лица, органа:		данные отсутствуют
11.	Сведения о невозможности государственной регистрации перехода, прекращения, ограничения права на земельный участок из земель сельскохозяйственного назначения:		

Государственный регистратор		ФГИС ЕГРН
полное наименование должности	подпись	инициалы, фамилия

М.П.

Выписка из Единого государственного реестра недвижимости об объекте недвижимости  
**Описание местоположения земельного участка**

<b>Земельный участок</b>			
(вид объекта недвижимости)			
Лист № ____ Раздела <b>3</b>	Всего листов раздела <b>3</b> : ____	Всего разделов: ____	Всего листов выписки: ____
<b>21.09.2022 № 99/2022/495241497</b>			
Кадастровый номер:		<b>22:33:040801:4690</b>	

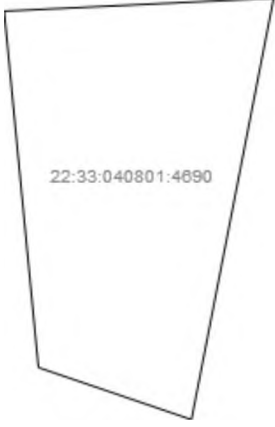
План (чертеж, схема) земельного участка			
			
Масштаб 1: данные отсутствуют	Условные обозначения:		

Государственный регистратор		ФГИС ЕГРН
полное наименование должности	подпись	инициалы, фамилия

М.П.

Выписка из Единого государственного реестра недвижимости об объекте недвижимости  
**Описание местоположения земельного участка**

<b>Земельный участок</b>			
(вид объекта недвижимости)			
Лист № ____ Раздела <b>3</b>	Всего листов раздела <b>3</b> : ____	Всего разделов: ____	Всего листов выписки: ____
<b>21.09.2022 № 99/2022/495241497</b>			
Кадастровый номер:		<b>22:33:040801:4690</b>	

План (чертеж, схема) земельного участка			
			
Масштаб 1: данные отсутствуют	Условные обозначения:		

Государственный регистратор		ФГИС ЕГРН
полное наименование должности	подпись	инициалы, фамилия

М.П.

Выписка из Единого государственного реестра недвижимости об объекте недвижимости  
**Описание местоположения земельного участка**

<b>Земельный участок</b>			
(вид объекта недвижимости)			
Лист № <u>    </u> Раздела <b>3.2</b>	Всего листов раздела <b>3.2</b> : <u>    </u>	Всего разделов: <u>    </u>	Всего листов выписки: <u>    </u>
<b>21.09.2022 № 99/2022/495241497</b>			
Кадастровый номер:		<b>22:33:040801:4690</b>	

Сведения о характерных точках границы земельного участка				
Система координат				
Зона №				
Номер точки	Координаты		Описание закрепления на местности	Средняя квадратическая погрешность определения координат характерных точек границ земельного участка, м
	X	Y		
1	2	3	4	5
1	603333.01	3200526.98	данные отсутствуют	данные отсутствуют
2	603336.64	3200601.78	данные отсутствуют	данные отсутствуют
3	603219.78	3200578.96	данные отсутствуют	данные отсутствуют
4	603234.22	3200536.49	данные отсутствуют	данные отсутствуют


Государственный регистратор		ФГИС ЕГРН
полное наименование должности	подпись	инициалы, фамилия

М.П.

Раздел 4

Выписка из Единого государственного реестра недвижимости об объекте недвижимости  
**Сведения о частях земельного участка**

<b>Земельный участок</b>			
(вид объекта недвижимости)			
Лист № <u>    </u> Раздела <b>4</b>	Всего листов раздела <b>4</b> : <u>    </u>	Всего разделов: <u>    </u>	Всего листов выписки: <u>    </u>
<b>21.09.2022 № 99/2022/495241497</b>			
Кадастровый номер:		<b>22:33:040801:4690</b>	

План (чертеж, схема) части земельного участка	Учетный номер части: <b>22:33:040801:4690/1</b>
	
Масштаб 1: данные отсутствуют	Условные обозначения:

Государственный регистратор		ФГИС ЕГРН
полное наименование должности	подпись	инициалы, фамилия

М.П.



Выписка из Единого государственного реестра недвижимости об объекте недвижимости  
Сведения о частях земельного участка

<b>Земельный участок</b>			
(вид объекта недвижимости)			
Лист № ___ Раздела <b>4.1</b>	Всего листов раздела <b>4.1</b> : ___	Всего разделов: ___	Всего листов выписки: ___
<b>21.09.2022 № 99/2022/495241497</b>			
Кадастровый номер:		<b>22:33:040801:4690</b>	

Учетный номер части	Площадь (м <sup>2</sup> )	Содержание ограничения в использовании или ограничения права на объект недвижимости или обременения объекта недвижимости
1	2	3
1	80	Ограничения прав на земельный участок, предусмотренные статьями 56, 56.1 Земельного кодекса Российской Федерации, Топографический план М 1:500, дата создания 2013г. № б/н от 15.10.2012, срок действия: 22.03.2016

Государственный регистратор		ФГИС ЕГРН
полное наименование должности	подпись	инициалы, фамилия

М.П.

Выписка из Единого государственного реестра недвижимости об объекте недвижимости  
Сведения о частях земельного участка

<b>Земельный участок</b>			
(вид объекта недвижимости)			
Лист № ___ Раздела <b>4.2</b>	Всего листов раздела <b>4.2</b> : ___	Всего разделов: ___	Всего листов выписки: ___
<b>21.09.2022 № 99/2022/495241497</b>			
Кадастровый номер:		<b>22:33:040801:4690</b>	

Сведения о характерных точках границы части (частей) земельного участка				
Учетный номер части: 1				
Система координат: СК кадастрового округа, зона 3				
Зона №				
Номер точки	Координаты, м		Описание закрепления на местности	Средняя квадратическая погрешность определения координат характерных точек границы части земельного участка, м
	X	Y		
1	2	3	4	5
1	603333.01	3200526.98	данные отсутствуют	данные отсутствуют
1	603333.01	3200526.98	данные отсутствуют	данные отсутствуют
5	603333.07	3200528.29	данные отсутствуют	данные отсутствуют
6	603297.78	3200532.03	данные отсутствуют	данные отсутствуют
7	603284.13	3200533.16	данные отсутствуют	данные отсутствуют
8	603275.24	3200532.54	данные отсутствуют	данные отсутствуют

Государственный регистратор		ФГИС ЕГРН
полное наименование должности	подпись	инициалы, фамилия

М.П.

Выписка из Единого государственного реестра недвижимости об объекте недвижимости

**Сведения о характеристиках объекта недвижимости**

На основании запроса от 21.09.2022 г., поступившего на рассмотрение 21.09.2022 г., сообщаем, что согласно записям Единого государственного реестра недвижимости:

<b>Земельный участок</b>			
(вид объекта недвижимости)			
Лист № ____ Раздела <b>1</b>	Всего листов раздела <b>1</b> : ____	Всего разделов: ____	Всего листов выписки: ____
<b>21.09.2022 № 99/2022/495292759</b>			
Кадастровый номер:		<b>22:33:040801:7052</b>	

Номер кадастрового квартала:	22:33:040801
Дата присвоения кадастрового номера:	17.11.2017
Ранее присвоенный государственный учетный номер:	данные отсутствуют
Адрес:	Российская Федерация, Алтайский край, район Первомайский, с. Санниково, примерно в 550 м на север от дома № 8 по пер. Новый
Площадь:	3227 +/- 20 кв. м
Кадастровая стоимость, руб.:	157768.03
Кадастровые номера расположенных в пределах земельного участка объектов недвижимости:	данные отсутствуют
Кадастровые номера объектов недвижимости, из которых образован объект недвижимости:	данные отсутствуют
Кадастровые номера образованных объектов недвижимости:	данные отсутствуют
Сведения о включении объекта недвижимости в состав предприятия как имущественного комплекса:	

Государственный регистратор		ФГИС ЕГРН
полное наименование должности	подпись	инициалы, фамилия

М.П.

## Сведения о характеристиках объекта недвижимости

<b>Земельный участок</b>			
(вид объекта недвижимости)			
Лист № ___ Раздела <b>1</b>	Всего листов раздела <b>1</b> : ___	Всего разделов: ___	Всего листов выписки: ___
<b>21.09.2022 № 99/2022/495292759</b>			
Кадастровый номер:		<b>22:33:040801:7052</b>	

Категория земель:	Земли населённых пунктов
Виды разрешенного использования:	Хранение и переработка сельскохозяйственной продукции
Сведения о кадастровом инженере:	Козлов Дмитрий Алексеевич №22-11-138
Сведения о лесах, водных объектах и об иных природных объектах, расположенных в пределах земельного участка:	данные отсутствуют
Сведения о том, что земельный участок полностью или частично расположен в границах зоны с особыми условиями использования территории или территории объекта культурного наследия	данные отсутствуют
Сведения о том, что земельный участок расположен в границах особой экономической зоны, территории опережающего социально-экономического развития, зоны территориального развития в Российской Федерации, игровой зоны:	данные отсутствуют
Сведения о том, что земельный участок расположен в границах особо охраняемой природной территории, охотничьих угодий, лесничеств, лесопарков:	данные отсутствуют
Сведения о результатах проведения государственного земельного надзора:	данные отсутствуют
Сведения о расположении земельного участка в границах территории, в отношении которой утвержден проект межевания территории:	данные отсутствуют

Государственный регистратор		ФГИС ЕГРН
полное наименование должности	подпись	инициалы, фамилия

М.П.

## Сведения о характеристиках объекта недвижимости

<b>Земельный участок</b>			
(вид объекта недвижимости)			
Лист № ___ Раздела <b>1</b>	Всего листов раздела <b>1</b> : ___	Всего разделов: ___	Всего листов выписки: ___
<b>21.09.2022 № 99/2022/495292759</b>			
Кадастровый номер:		<b>22:33:040801:7052</b>	

Условный номер земельного участка:	данные отсутствуют
Сведения о принятии акта и (или) заключении договора, предусматривающих предоставление в соответствии с земельным законодательством исполнительным органом государственной власти или органом местного самоуправления находящегося в государственной или муниципальной собственности земельного участка для строительства наемного дома социального использования или наемного дома коммерческого использования:	данные отсутствуют
Сведения о том, что земельный участок или земельные участки образованы на основании решения об изъятии земельного участка и (или) расположенного на нем объекта недвижимости для государственных или муниципальных нужд:	данные отсутствуют
Сведения о том, что земельный участок образован из земель или земельного участка, государственная собственность на которые не разграничена:	данные отсутствуют
Сведения о наличии земельного спора о местоположении границ земельных участков:	данные отсутствуют
Статус записи об объекте недвижимости:	Сведения об объекте недвижимости имеют статус "актуальные"
Особые отметки:	Сведения о видах разрешенного использования имеют статус «Актуальные незасвидетельствованные». Право (ограничение права, обременение объекта недвижимости) зарегистрировано на данный объект недвижимости с видами разрешенного использования отсутствует. Сведения необходимые для заполнения раздела 3.1 отсутствуют.
Получатель выписки:	Моисеев Леонид Константинович

Государственный регистратор		ФГИС ЕГРН
полное наименование должности	подпись	инициалы, фамилия

М.П.

Выписка из Единого государственного реестра недвижимости об объекте недвижимости  
Сведения о зарегистрированных правах

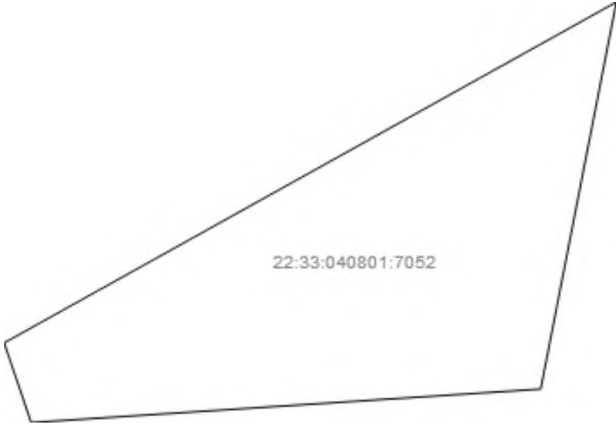
Земельный участок	
(вид объекта недвижимости)	
Лист № ____ Раздела 2	Всего листов раздела 2: ____
Всего разделов: ____	
Всего листов выписки: ____	
21.09.2022 № 99/2022/495292759	
Кадастровый номер:	22:33:040801:7052
1. Правообладатель (правообладатели):	1.1. данные о правообладателе отсутствуют
2. Вид, номер и дата государственной регистрации права:	2.1. не зарегистрировано
Ограничение прав и обременение объекта недвижимости:	
3. 3.1.1. вид:	Аренда (в том числе, субаренда)
дата государственной регистрации:	22.01.2019
номер государственной регистрации:	22:33:040801:7052-22/017/2019-2
срок, на который установлено ограничение прав и обременение объекта недвижимости:	сроком на 10 лет
лицо, в пользу которого установлено ограничение прав и обременение объекта недвижимости:	Общество с ограниченной ответственностью "Подсобное хозяйство "Геркулес", ИНН: 2221069220
основание государственной регистрации:	'Договор аренды земельного участка' №378-18а от 27.12.2018
4. Договоры участия в долевом строительстве:	данные отсутствуют
5. Заявленные в судебном порядке права требования:	данные отсутствуют
6. Сведения о возражении в отношении зарегистрированного права:	данные отсутствуют
7. Сведения о наличии решения об изъятии объекта недвижимости для государственных и муниципальных нужд:	данные отсутствуют
8. Сведения о невозможности государственной регистрации без личного участия правообладателя или его законного представителя:	
9. Правовитязания и сведения о наличии поступивших, но не рассмотренных заявлений о проведении государственной регистрации права (перехода, прекращения права), ограничения права или обременения объекта недвижимости, сделки в отношении объекта недвижимости:	данные отсутствуют
10. Сведения об осуществлении государственной регистрации сделки, права, ограничения права без необходимого в силу закона согласия третьего лица, органа:	данные отсутствуют
11. Сведения о невозможности государственной регистрации перехода, прекращения, ограничения права на земельный участок из земель сельскохозяйственного назначения:	

Государственный регистратор		ФГИС ЕГРН
полное наименование должности	подпись	инициалы, фамилия

М.П.

Выписка из Единого государственного реестра недвижимости об объекте недвижимости  
**Описание местоположения земельного участка**

<b>Земельный участок</b>			
(вид объекта недвижимости)			
Лист № ____ Раздела <b>3</b>	Всего листов раздела <b>3</b> : ____	Всего разделов: ____	Всего листов выписки: ____
<b>21.09.2022 № 99/2022/495292759</b>			
Кадастровый номер:		<b>22:33:040801:7052</b>	

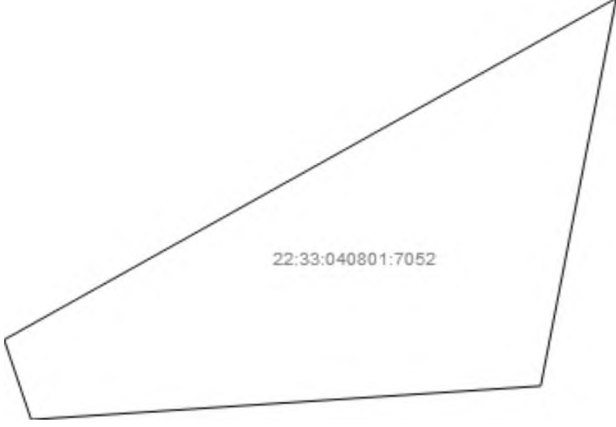
План (чертеж, схема) земельного участка			
			
Масштаб 1: данные отсутствуют	Условные обозначения:		

Государственный регистратор		ФГИС ЕГРН
полное наименование должности	подпись	инициалы, фамилия

М.П.

Выписка из Единого государственного реестра недвижимости об объекте недвижимости  
**Описание местоположения земельного участка**

<b>Земельный участок</b>			
(вид объекта недвижимости)			
Лист № ____ Раздела <b>3</b>	Всего листов раздела <b>3</b> : ____	Всего разделов: ____	Всего листов выписки: ____
<b>21.09.2022 № 99/2022/495292759</b>			
Кадастровый номер:		<b>22:33:040801:7052</b>	

План (чертеж, схема) земельного участка			
			
Масштаб 1: данные отсутствуют	Условные обозначения:		

Государственный регистратор		ФГИС ЕГРН
полное наименование должности	подпись	инициалы, фамилия

М.П.

Выписка из Единого государственного реестра недвижимости об объекте недвижимости  
**Описание местоположения земельного участка**

<b>Земельный участок</b>			
(вид объекта недвижимости)			
Лист № ____ Раздела <b>3.2</b>	Всего листов раздела <b>3.2</b> : ____	Всего разделов: ____	Всего листов выписки: ____
<b>21.09.2022 № 99/2022/495292759</b>			
Кадастровый номер:		<b>22:33:040801:7052</b>	

Сведения о характерных точках границы земельного участка				
Система координат				
Зона №				
Номер точки	Координаты		Описание закрепления на местности	Средняя квадратическая погрешность определения координат характерных точек границ земельного участка, м
	X	Y		
1	2	3	4	5
1	603357.49	3200518.71	данные отсутствуют	данные отсутствуют
2	603412.01	3200616.5	данные отсутствуют	данные отсутствуют
3	603350.1	3200604.41	данные отсутствуют	данные отсутствуют
4	603344.75	3200523.02	данные отсутствуют	данные отсутствуют

Государственный регистратор		ФГИС ЕГРН
полное наименование должности	подпись	инициалы, фамилия

М.П.

Раздел 4

Выписка из Единого государственного реестра недвижимости об объекте недвижимости  
**Сведения о частях земельного участка**

<b>Земельный участок</b>			
(вид объекта недвижимости)			
Лист № ____ Раздела <b>4</b>	Всего листов раздела <b>4</b> : ____	Всего разделов: ____	Всего листов выписки: ____
<b>21.09.2022 № 99/2022/495292759</b>			
Кадастровый номер:		<b>22:33:040801:7052</b>	

План (чертеж, схема) части земельного участка	Учетный номер части: <b>22:33:040801:7052/1</b>
	
Масштаб 1: данные отсутствуют	Условные обозначения:

Государственный регистратор		ФГИС ЕГРН
полное наименование должности	подпись	инициалы, фамилия

М.П.

Выписка из Единого государственного реестра недвижимости об объекте недвижимости  
Сведения о частях земельного участка

<b>Земельный участок</b>			
<small>(вид объекта недвижимости)</small>			
Лист № ___ Раздела <b>4.1</b>	Всего листов раздела <b>4.1</b> : ___	Всего разделов: ___	Всего листов выписки: ___
<b>21.09.2022 № 99/2022/495292759</b>			
Кадастровый номер:		<b>22:33:040801:7052</b>	

Учетный номер части	Площадь (м <sup>2</sup> )	Содержание ограничения в использовании или ограничения права на объект недвижимости или обременения объекта недвижимости
1	2	3
1	61	Ограничения прав на земельный участок, предусмотренные статьями 56, 56.1 Земельного кодекса Российской Федерации, Топографический план М 1:500, дата создания 2013г. № б/н от 15.10.2012, срок действия: 15.11.2017

Государственный регистратор		ФГИС ЕГРН
полное наименование должности	подпись	инициалы, фамилия

М.П.

Выписка из Единого государственного реестра недвижимости об объекте недвижимости  
Сведения о частях земельного участка

<b>Земельный участок</b>			
<small>(вид объекта недвижимости)</small>			
Лист № ___ Раздела <b>4.2</b>	Всего листов раздела <b>4.2</b> : ___	Всего разделов: ___	Всего листов выписки: ___
<b>21.09.2022 № 99/2022/495292759</b>			
Кадастровый номер:		<b>22:33:040801:7052</b>	

Сведения о характерных точках границы части (частей) земельного участка				
Учетный номер части: 1				
Система координат: СК кадастрового округа, зона 3				
Зона №				
Номер точки	Координаты, м		Описание закрепления на местности	Средняя квадратическая погрешность определения координат характерных точек границы части земельного участка, м
	X	Y		
1	2	3	4	5
4	603344.75	3200523.02	данные отсутствуют	данные отсутствуют
5	603358.92	3200521.28	данные отсутствуют	данные отсутствуют
5	603358.92	3200521.28	данные отсутствуют	данные отсутствуют
6	603361.04	3200525.08	данные отсутствуют	данные отсутствуют
7	603357.06	3200525.51	данные отсутствуют	данные отсутствуют
8	603345.01	3200526.91	данные отсутствуют	данные отсутствуют
9	603345.17	3200522.88	данные отсутствуют	данные отсутствуют
10	603356.44	3200521.55	данные отсутствуют	данные отсутствуют

Государственный регистратор		ФГИС ЕГРН
полное наименование должности	подпись	инициалы, фамилия

М.П.



Выписка из Единого государственного реестра недвижимости об объекте недвижимости

**Сведения о характеристиках объекта недвижимости**

На основании запроса от 21.09.2022 г., поступившего на рассмотрение 21.09.2022 г., сообщаем, что согласно записям Единого государственного реестра недвижимости:

<b>Земельный участок</b>			
(вид объекта недвижимости)			
Лист № ____ Раздела <b>1</b>	Всего листов раздела <b>1</b> : ____	Всего разделов: ____	Всего листов выписки: ____
<b>21.09.2022 № 99/2022/495161513</b>			
Кадастровый номер:		<b>22:33:040801:9576</b>	

Номер кадастрового квартала:	22:33:040801
Дата присвоения кадастрового номера:	15.03.2022
Ранее присвоенный государственный учетный номер:	данные отсутствуют
Адрес:	Российская Федерация, Алтайский край, район Первомайский, с. Санниково, примерно в 390 м на север от дома № 8 по пер. Новый
Площадь:	75467 +/- 96 кв. м
Кадастровая стоимость, руб.:	2525880.49
Кадастровые номера расположенных в пределах земельного участка объектов недвижимости:	22:33:040801:7727, 22:33:040801:7725, 22:33:040801:6755, 22:33:040801:7720, 22:33:040801:8648, 22:33:040801:8698, 22:33:040801:8719, 22:33:040801:8720, 22:33:040801:8721
Кадастровые номера объектов недвижимости, из которых образован объект недвижимости:	22:33:040801:7166
Кадастровые номера образованных объектов недвижимости:	данные отсутствуют
Сведения о включении объекта недвижимости в состав предприятия как имущественного комплекса:	

Государственный регистратор		ФГИС ЕГРН
полное наименование должности	подпись	инициалы, фамилия

М.П.

## Сведения о характеристиках объекта недвижимости

<b>Земельный участок</b>			
(вид объекта недвижимости)			
Лист № ____ Раздела <b>1</b>	Всего листов раздела <b>1</b> : ____	Всего разделов: ____	Всего листов выписки: ____
<b>21.09.2022 № 99/2022/495161513</b>			
Кадастровый номер:		<b>22:33:040801:9576</b>	

Категория земель:	Земли населённых пунктов
Виды разрешенного использования:	Хранение и переработка сельскохозяйственной продукции
Сведения о кадастровом инженере:	Козлов Дмитрий Алексеевич №22-11-138
Сведения о лесах, водных объектах и об иных природных объектах, расположенных в пределах земельного участка:	данные отсутствуют
Сведения о том, что земельный участок полностью или частично расположен в границах зоны с особыми условиями использования территории или территории объекта культурного наследия	данные отсутствуют
Сведения о том, что земельный участок расположен в границах особой экономической зоны, территории опережающего социально-экономического развития, зоны территориального развития в Российской Федерации, игровой зоны:	данные отсутствуют
Сведения о том, что земельный участок расположен в границах особо охраняемой природной территории, охотничьих угодий, лесничеств, лесопарков:	данные отсутствуют
Сведения о результатах проведения государственного земельного надзора:	данные отсутствуют
Сведения о расположении земельного участка в границах территории, в отношении которой утвержден проект межевания территории:	данные отсутствуют

Государственный регистратор		ФГИС ЕГРН
полное наименование должности	подпись	инициалы, фамилия

М.П.

## Сведения о характеристиках объекта недвижимости

<b>Земельный участок</b>			
(вид объекта недвижимости)			
Лист № ___ Раздела <b>1</b>	Всего листов раздела <b>1</b> : ___	Всего разделов: ___	Всего листов выписки: ___
<b>21.09.2022 № 99/2022/495161513</b>			
Кадастровый номер:		<b>22:33:040801:9576</b>	

Условный номер земельного участка:	данные отсутствуют
Сведения о принятии акта и (или) заключении договора, предусматривающих предоставление в соответствии с земельным законодательством исполнительным органом государственной власти или органом местного самоуправления находящегося в государственной или муниципальной собственности земельного участка для строительства наемного дома социального использования или наемного дома коммерческого использования:	данные отсутствуют
Сведения о том, что земельный участок или земельные участки образованы на основании решения об изъятии земельного участка и (или) расположенного на нем объекта недвижимости для государственных или муниципальных нужд:	данные отсутствуют
Сведения о том, что земельный участок образован из земель или земельного участка, государственная собственность на которые не разграничена:	данные отсутствуют
Сведения о наличии земельного спора о местоположении границ земельных участков:	данные отсутствуют
Статус записи об объекте недвижимости:	Сведения об объекте недвижимости имеют статус "актуальные"
Особые отметки:	Посредством данного земельного участка обеспечен доступ к земельному участку (земельным участкам) с кадастровым номером (кадастровыми номерами) 22:33:040801:9575. Сведения о видах разрешенного использования имеют статус «Актуальные незасвидетельствованные». Право (ограничение права, обременение объекта недвижимости) зарегистрировано на данный объект недвижимости с видами разрешенного использования отсутствует. Сведения необходимые для заполнения раздела 3.1 отсутствуют.
Получатель выписки:	Моисеев Леонид Константинович

Государственный регистратор		ФГИС ЕГРН
полное наименование должности	подпись	инициалы, фамилия

М.П.

Выписка из Единого государственного реестра недвижимости об объекте недвижимости  
Сведения о зарегистрированных правах

<b>Земельный участок</b>			
(вид объекта недвижимости)			
Лист № ____ Раздела <b>2</b>	Всего листов раздела <b>2</b> : ____	Всего разделов: ____	Всего листов выписки: ____
<b>21.09.2022 № 99/2022/495161513</b>			
Кадастровый номер:		<b>22:33:040801:9576</b>	
1. Правообладатель (правообладатели):	1.1.	Общество с ограниченной ответственностью "Подсобное хозяйство "Геркулес", ИНН: 2221069220	
2. Вид, номер и дата государственной регистрации права:	2.1.	Собственность, № 22:33:040801:9576-22/111/2022-1 от 15.03.2022	
3. Ограничение прав и обременение объекта недвижимости:	не зарегистрировано		

Государственный регистратор		ФГИС ЕГРН
полное наименование должности	подпись	инициалы, фамилия

М.П.

<b>Земельный участок</b>			
(вид объекта недвижимости)			
Лист № ____ Раздела <b>2</b>	Всего листов раздела <b>2</b> : ____	Всего разделов: ____	Всего листов выписки: ____
<b>21.09.2022 № 99/2022/495161513</b>			
Кадастровый номер:		<b>22:33:040801:9576</b>	


1. Правообладатель (правообладатели):	1.2.	данные о правообладателе отсутствуют
2. Вид, номер и дата государственной регистрации права:	2.2.	не зарегистрировано
3. Ограничение прав и обременение объекта недвижимости:		
3.2.1.	вид:	Аренда (в том числе, субаренда)
	дата государственной регистрации:	15.03.2022
	номер государственной регистрации:	22:33:040801:9576-22/111/2022-2
	срок, на который установлено ограничение прав и обременение объекта недвижимости:	с 01.05.2021 по 01.05.2031
	лицо, в пользу которого установлено ограничение прав и обременение объекта недвижимости:	Общество с ограниченной ответственностью "Производственная компания "Геркулес"", ИНН: 2263025129
	основание государственной регистрации:	'Договор аренды' от 26.04.2021; 'Дополнительное соглашение к договору аренды от 26 апреля 2021 года' №2 от 01.09.2021
4. Договоры участия в долевом строительстве:	данные отсутствуют	
5. Заявленные в судебном порядке права требования:	данные отсутствуют	
6. Сведения о возражении в отношении зарегистрированного права:	данные отсутствуют	
7. Сведения о наличии решения об изъятии объекта недвижимости для государственных и муниципальных нужд:	данные отсутствуют	
8. Сведения о невозможности государственной регистрации без личного участия правообладателя или его законного представителя:		
9. Правопризнания и сведения о наличии поступивших, но не рассмотренных заявлений о проведении государственной регистрации права (перехода, прекращения права), ограничения права или обременения объекта недвижимости, сделки в отношении объекта недвижимости:	данные отсутствуют	
10. Сведения об осуществлении государственной регистрации сделки, права, ограничения права без необходимого в силу закона согласия третьего лица, органа:	данные отсутствуют	
11. Сведения о невозможности государственной регистрации перехода, прекращения, ограничения права на земельный участок из земель сельскохозяйственного назначения:		

Государственный регистратор		ФГИС ЕГРН
полное наименование должности	подпись	инициалы, фамилия

М.П.

Выписка из Единого государственного реестра недвижимости об объекте недвижимости  
**Описание местоположения земельного участка**

<b>Земельный участок</b>			
<small>(вид объекта недвижимости)</small>			
Лист № ____ Раздела <b>3</b>	Всего листов раздела <b>3</b> : ____	Всего разделов: ____	Всего листов выписки: ____
<b>21.09.2022 № 99/2022/495161513</b>			
Кадастровый номер:		<b>22:33:040801:9576</b>	


План (чертеж, схема) земельного участка			
			
Масштаб 1: данные отсутствуют	Условные обозначения:		

Государственный регистратор		ФГИС ЕГРН
полное наименование должности	подпись	инициалы, фамилия

М.П.

Выписка из Единого государственного реестра недвижимости об объекте недвижимости  
**Описание местоположения земельного участка**

<b>Земельный участок</b>			
<small>(вид объекта недвижимости)</small>			
Лист № ____ Раздела <b>3</b>	Всего листов раздела <b>3</b> : ____	Всего разделов: ____	Всего листов выписки: ____
<b>21.09.2022 № 99/2022/495161513</b>			
Кадастровый номер:		<b>22:33:040801:9576</b>	

План (чертеж, схема) земельного участка			
			
Масштаб 1: данные отсутствуют	Условные обозначения:		

Государственный регистратор		ФГИС ЕГРН
полное наименование должности	подпись	инициалы, фамилия

М.П.

Выписка из Единого государственного реестра недвижимости об объекте недвижимости  
**Описание местоположения земельного участка**

<b>Земельный участок</b>			
<small>(вид объекта недвижимости)</small>			
Лист № ___ Раздела <b>3.2</b>	Всего листов раздела <b>3.2</b> : ___	Всего разделов: ___	Всего листов выписки: ___
<b>21.09.2022 № 99/2022/495161513</b>			
Кадастровый номер:		<b>22:33:040801:9576</b>	

Сведения о характерных точках границы земельного участка				
Система координат				
Зона №				
Номер точки	Координаты		Описание закрепления на местности	Средняя квадратическая погрешность определения координат характерных точек границ земельного участка, м
	X	Y		
1	2	3	4	5
1	603301.73	3200594.96	данные отсутствуют	данные отсутствуют
2	603292.66	3200651.95	данные отсутствуют	данные отсутствуют
3	603282.81	3200713.89	данные отсутствуют	данные отсутствуют
4	603204.01	3200702.39	данные отсутствуют	данные отсутствуют
5	603185.95	3200703.35	данные отсутствуют	данные отсутствуют
6	603181.68	3200733.64	данные отсутствуют	данные отсутствуют
7	603099.83	3200719.9	данные отсутствуют	данные отсутствуют
8	603099.03	3200783.9	данные отсутствуют	данные отсутствуют
9	603081.45	3200783.67	данные отсутствуют	данные отсутствуют
10	602867.26	3200783.89	данные отсутствуют	данные отсутствуют
11	602827.26	3200635.69	данные отсутствуют	данные отсутствуют
12	602837.35	3200612.38	данные отсутствуют	данные отсутствуют
13	602851.17	3200580.38	данные отсутствуют	данные отсутствуют
14	603031.47	3200563.84	данные отсутствуют	данные отсутствуют
15	603075.06	3200558.85	данные отсутствуют	данные отсутствуют

Государственный регистратор		ФГИС ЕГРН
полное наименование должности	подпись	инициалы, фамилия

М.П.

Выписка из Единого государственного реестра недвижимости об объекте недвижимости  
**Описание местоположения земельного участка**

<b>Земельный участок</b>			
(вид объекта недвижимости)			
Лист № __ Раздела <b>3.2</b>	Всего листов раздела <b>3.2</b> : __	Всего разделов: __	Всего листов выписки: __
<b>21.09.2022 № 99/2022/495161513</b>			
Кадастровый номер:		<b>22:33:040801:9576</b>	

Сведения о характерных точках границы земельного участка				
Система координат				
Зона №				
Номер точки	Координаты		Описание закрепления на местности	Средняя квадратическая погрешность определения координат характерных точек границ земельного участка, м
	X	Y		
1	2	3	4	5
16	603076.36	3200534.71	данные отсутствуют	данные отсутствуют
17	603085.7	3200533.4	данные отсутствуют	данные отсутствуют
18	603106.88	3200531.32	данные отсутствуют	данные отсутствуют
19	603215.19	3200520.6	данные отсутствуют	данные отсутствуют
20	603214.76	3200535.6	данные отсутствуют	данные отсутствуют
21	603218.25	3200535.14	данные отсутствуют	данные отсутствуют
22	603221.49	3200528.49	данные отсутствуют	данные отсутствуют
23	603219.2	3200547.79	данные отсутствуют	данные отсутствуют
24	603216.58	3200544.17	данные отсутствуют	данные отсутствуют
25	603211.98	3200545.76	данные отсутствуют	данные отсутствуют
26	603211.47	3200577.34	данные отсутствуют	данные отсутствуют
27	603205.5	3200576.17	данные отсутствуют	данные отсутствуют
28	603116.62	3200562.01	данные отсутствуют	данные отсутствуют
29	603113.48	3200581.67	данные отсутствуют	данные отсутствуют
30	603091.06	3200578.02	данные отсутствуют	данные отсутствуют

Государственный регистратор		ФГИС ЕГРН
полное наименование должности	подпись	инициалы, фамилия

М.П.

Выписка из Единого государственного реестра недвижимости об объекте недвижимости  
**Описание местоположения земельного участка**

<b>Земельный участок</b>			
(вид объекта недвижимости)			
Лист № ___ Раздела <b>3.2</b>	Всего листов раздела <b>3.2</b> : ___	Всего разделов: ___	Всего листов выписки: ___
<b>21.09.2022 № 99/2022/495161513</b>			
Кадастровый номер:		<b>22:33:040801:9576</b>	

Сведения о характерных точках границы земельного участка				
Система координат				
Зона №				
Номер точки	Координаты		Описание закрепления на местности	Средняя квадратическая погрешность определения координат характерных точек границ земельного участка, м
	X	Y		
1	2	3	4	5
31	603056.27	3200572.36	данные отсутствуют	данные отсутствуют
32	603051.82	3200571.63	данные отсутствуют	данные отсутствуют
33	603049.92	3200582.65	данные отсутствуют	данные отсутствуют
34	603042.63	3200624.87	данные отсутствуют	данные отсутствуют
35	603041.01	3200634.23	данные отсутствуют	данные отсутствуют
36	603054.09	3200635.22	данные отсутствуют	данные отсутствуют
37	603057.08	3200635.02	данные отсутствуют	данные отсутствуют
38	603073.96	3200633.89	данные отсутствуют	данные отсутствуют
39	603085.93	3200633.09	данные отсутствуют	данные отсутствуют
40	603106.1	3200627.98	данные отсутствуют	данные отсутствуют
41	603102.46	3200650.89	данные отсутствуют	данные отсутствуют
42	603191.34	3200665.04	данные отсутствуют	данные отсутствуют

Государственный регистратор		ФГИС ЕГРН
полное наименование должности	подпись	инициалы, фамилия

М.П.



Выписка из Единого государственного реестра недвижимости об объекте недвижимости  
Сведения о частях земельного участка

<b>Земельный участок</b>			
<small>(вид объекта недвижимости)</small>			
Лист № ___ Раздела <b>4</b>	Всего листов раздела <b>4</b> : ___	Всего разделов: ___	Всего листов выписки: ___
<b>21.09.2022 № 99/2022/495161513</b>			
Кадастровый номер:		<b>22:33:040801:9576</b>	

План (чертеж, схема) части земельного участка	Учетный номер части: <b>22:33:040801:9576/1</b>
---	---




Масштаб 1: данные отсутствуют	Условные обозначения:		
-------------------------------	-----------------------	--	--

Государственный регистратор		ФГИС ЕГРН
полное наименование должности	подпись	инициалы, фамилия

М.П.

Выписка из Единого государственного реестра недвижимости об объекте недвижимости  
Сведения о частях земельного участка

<b>Земельный участок</b>			
(вид объекта недвижимости)			
Лист № ____ Раздела <b>4</b>	Всего листов раздела <b>4</b> : ____	Всего разделов: ____	Всего листов выписки: ____
<b>21.09.2022 № 99/2022/495161513</b>			
Кадастровый номер:		<b>22:33:040801:9576</b>	

План (чертеж, схема) части земельного участка		Учетный номер части: <b>22:33:040801:9576/2</b>	
			
Масштаб 1: данные отсутствуют	Условные обозначения:		

Государственный регистратор		ФГИС ЕГРН
полное наименование должности	подпись	инициалы, фамилия

М.П.

Выписка из Единого государственного реестра недвижимости об объекте недвижимости  
Сведения о частях земельного участка

<b>Земельный участок</b>			
<small>(вид объекта недвижимости)</small>			
Лист № ___ Раздела <b>4</b>	Всего листов раздела <b>4</b> : ___	Всего разделов: ___	Всего листов выписки: ___
<b>21.09.2022 № 99/2022/495161513</b>			
Кадастровый номер:		<b>22:33:040801:9576</b>	

План (чертеж, схема) части земельного участка		Учетный номер части: <b>22:33:040801:9576/3</b>	
			
Масштаб 1: данные отсутствуют	Условные обозначения:		

Государственный регистратор		ФГИС ЕГРН
полное наименование должности	подпись	инициалы, фамилия

М.П.

Выписка из Единого государственного реестра недвижимости об объекте недвижимости  
Сведения о частях земельного участка

<b>Земельный участок</b>			
<small>(вид объекта недвижимости)</small>			
Лист № ___ Раздела <b>4</b>	Всего листов раздела <b>4</b> : ___	Всего разделов: ___	Всего листов выписки: ___
<b>21.09.2022 № 99/2022/495161513</b>			
Кадастровый номер:		<b>22:33:040801:9576</b>	

План (чертеж, схема) части земельного участка		Учетный номер части: <b>22:33:040801:9576/4</b>	
			
Масштаб 1: данные отсутствуют	Условные обозначения:		

Государственный регистратор		ФГИС ЕГРН
полное наименование должности	подпись	инициалы, фамилия

М.П.

Выписка из Единого государственного реестра недвижимости об объекте недвижимости  
Сведения о частях земельного участка

<b>Земельный участок</b>			
(вид объекта недвижимости)			
Лист № ___ Раздела <b>4.1</b>	Всего листов раздела <b>4.1</b> : ___	Всего разделов: ___	Всего листов выписки: ___
<b>21.09.2022 № 99/2022/495161513</b>			
Кадастровый номер:		<b>22:33:040801:9576</b>	

Учетный номер части	Площадь (м <sup>2</sup> )	Содержание ограничения в использовании или ограничения права на объект недвижимости или обременения объекта недвижимости
1	2	3
1	572	Ограничения прав на земельный участок, предусмотренные статьями 56, 56.1 Земельного кодекса Российской Федерации, Топографический план М 1:500, дата создания 2013г. № б/н от 15.10.2012, срок действия: 15.03.2022
2	6	Ограничения прав на земельный участок, предусмотренные статьями 56, 56.1 Земельного кодекса Российской Федерации, Распоряжение № 17-л от 30.01.2019, срок действия: 15.03.2022
3	276	Ограничения прав на земельный участок, предусмотренные статьями 56, 56.1 Земельного кодекса Российской Федерации, Постановление Правительства РФ «О порядке установления охранных зон объектов электросетевого хозяйства и особых условий использования земельных участков, расположенных в границах таких зон» № 160 от 24.02.2009, срок действия: 15.03.2022
4	4059	Ограничения прав на земельный участок, предусмотренные статьями 56, 56.1 Земельного кодекса Российской Федерации, Графическое описание местоположения границ объекта № б/н от 05.12.2019, срок действия: 15.03.2022

Государственный регистратор		ФГИС ЕГРН
полное наименование должности	подпись	инициалы, фамилия

М.П.

Выписка из Единого государственного реестра недвижимости об объекте недвижимости  
Сведения о частях земельного участка

<b>Земельный участок</b>			
(вид объекта недвижимости)			
Лист № ___ Раздела <b>4.2</b>	Всего листов раздела <b>4.2</b> : ___	Всего разделов: ___	Всего листов выписки: ___
<b>21.09.2022 № 99/2022/495161513</b>			
Кадастровый номер:		<b>22:33:040801:9576</b>	

Сведения о характерных точках границы части (частей) земельного участка

Учетный номер части: 1

Система координат: СК кадастрового округа, зона 3  
Зона №

Номер точки	Координаты, м		Описание закрепления на местности	Средняя квадратическая погрешность определения координат характерных точек границы части земельного участка, м
	X	Y		
1	2	3	4	5
22	603221.49	3200528.49	данные отсутствуют	данные отсутствуют
43	603215.08	3200524.4	данные отсутствуют	данные отсутствуют
43	603215.08	3200524.4	данные отсутствуют	данные отсутствуют
44	603214.97	3200528.35	данные отсутствуют	данные отсутствуют
45	603212.54	3200528.18	данные отсутствуют	данные отсутствуют
46	603171.83	3200532.14	данные отсутствуют	данные отсутствуют
47	603150.13	3200534.83	данные отсутствуют	данные отсутствуют
48	603121.9	3200536.89	данные отсутствуют	данные отсутствуют
49	603108.75	3200539.03	данные отсутствуют	данные отсутствуют
50	603115.83	3200566.95	данные отсутствуют	данные отсутствуют
51	603114.31	3200576.48	данные отсутствуют	данные отсутствуют
52	603104.41	3200537.84	данные отсутствуют	данные отсутствуют
53	603104.73	3200536.37	данные отсутствуют	данные отсутствуют
54	603106.11	3200535.53	данные отсутствуют	данные отсутствуют
55	603121.28	3200532.93	данные отсутствуют	данные отсутствуют
56	603149.59	3200530.87	данные отсутствуют	данные отсутствуют

Государственный регистратор		ФГИС ЕГРН
-----------------------------	--	-----------

полное наименование должности

подпись

инициалы, фамилия

М.П.

Выписка из Единого государственного реестра недвижимости об объекте недвижимости  
Сведения о частях земельного участка

<b>Земельный участок</b>			
(вид объекта недвижимости)			
Лист № __ Раздела <b>4.2</b>	Всего листов раздела <b>4.2</b> : __	Всего разделов: __	Всего листов выписки: __
<b>21.09.2022 № 99/2022/495161513</b>			
Кадастровый номер:		<b>22:33:040801:9576</b>	

Номер точки	Координаты, м		Описание закрепления на местности	Средняя квадратическая погрешность определения координат характерных точек границы части земельного участка, м
	X	Y		
1	2	3	4	5
57	603171.55	3200528.14	данные отсутствуют	данные отсутствуют
58	603212.14	3200524.2	данные отсутствуют	данные отсутствуют
59	603221.34	3200528.79	данные отсутствуют	данные отсутствуют
59	603221.34	3200528.79	данные отсутствуют	данные отсутствуют
60	603221.45	3200528.8	данные отсутствуют	данные отсутствуют

Государственный регистратор		ФГИС ЕГРН
полное наименование должности	подпись	инициалы, фамилия

М.П.

Раздел 4.2

Выписка из Единого государственного реестра недвижимости об объекте недвижимости  
Сведения о частях земельного участка

<b>Земельный участок</b>			
(вид объекта недвижимости)			
Лист № __ Раздела <b>4.2</b>	Всего листов раздела <b>4.2</b> : __	Всего разделов: __	Всего листов выписки: __
<b>21.09.2022 № 99/2022/495161513</b>			
Кадастровый номер:		<b>22:33:040801:9576</b>	

Сведения о характерных точках границы части (частей) земельного участка			
Учетный номер части: 2			

Система координат: СК кадастрового округа, зона 3			
Зона №			

Номер точки	Координаты, м		Описание закрепления на местности	Средняя квадратическая погрешность определения координат характерных точек границы части земельного участка, м
	X	Y		
1	2	3	4	5
61	602857.49	3200600.68	данные отсутствуют	данные отсутствуют
61	602857.49	3200600.68	данные отсутствуют	данные отсутствуют
62	602856.52	3200600.89	данные отсутствуют	данные отсутствуют
63	602856.31	3200599.91	данные отсутствуют	данные отсутствуют
64	602857.29	3200599.71	данные отсутствуют	данные отсутствуют
65	602924.85	3200586.81	данные отсутствуют	данные отсутствуют
65	602924.85	3200586.81	данные отсутствуют	данные отсутствуют
66	602923.87	3200587	данные отсутствуют	данные отсутствуют
67	602923.67	3200586.02	данные отсутствуют	данные отсутствуют
68	602924.65	3200585.83	данные отсутствуют	данные отсутствуют
69	602986.4	3200574.42	данные отсутствуют	данные отсутствуют
69	602986.4	3200574.42	данные отсутствуют	данные отсутствуют
70	602985.42	3200574.61	данные отсутствуют	данные отсутствуют
71	602985.22	3200573.63	данные отсутствуют	данные отсутствуют
72	602986.2	3200573.44	данные отсутствуют	данные отсутствуют
73	603044.82	3200562.31	данные отсутствуют	данные отсутствуют

Государственный регистратор		ФГИС ЕГРН
полное наименование должности	подпись	инициалы, фамилия

М.П.

Выписка из Единого государственного реестра недвижимости об объекте недвижимости

## Сведения о частях земельного участка

<b>Земельный участок</b>			
(вид объекта недвижимости)			
Лист № __ Раздела <b>4.2</b>	Всего листов раздела <b>4.2</b> : __	Всего разделов: __	Всего листов выписки: __
<b>21.09.2022 № 99/2022/495161513</b>			
Кадастровый номер:		<b>22:33:040801:9576</b>	

Номер точки	Координаты, м		Описание закрепления на местности	Средняя квадратическая погрешность определения координат характерных точек границы части земельного участка, м
	X	Y		
1	2	3	4	5
73	603044.82	3200562.31	данные отсутствуют	данные отсутствуют
74	603045.83	3200562.2	данные отсутствуют	данные отсутствуют
75	603045.68	3200564.39	данные отсутствуют	данные отсутствуют
76	603044.68	3200564.32	данные отсутствуют	данные отсутствуют
77	603050.18	3200562.55	данные отсутствуют	данные отсутствуют
77	603050.18	3200562.55	данные отсутствуют	данные отсутствуют
78	603051.17	3200562.73	данные отсутствуют	данные отсутствуют
79	603050.99	3200563.72	данные отсутствуют	данные отсутствуют
80	603050	3200563.54	данные отсутствуют	данные отсутствуют

Государственный регистратор		ФГИС ЕГРН
полное наименование должности	подпись	инициалы, фамилия

М.П.

Выписка из Единого государственного реестра недвижимости об объекте недвижимости

## Сведения о частях земельного участка

<b>Земельный участок</b>			
(вид объекта недвижимости)			
Лист № __ Раздела <b>4.2</b>	Всего листов раздела <b>4.2</b> : __	Всего разделов: __	Всего листов выписки: __
<b>21.09.2022 № 99/2022/495161513</b>			
Кадастровый номер:		<b>22:33:040801:9576</b>	

Сведения о характерных точках границы части (частей) земельного участка				
Учетный номер части: 3				
Система координат: СК кадастрового округа, зона 3				
Зона №				
Номер точки	Координаты, м		Описание закрепления на местности	Средняя квадратическая погрешность определения координат характерных точек границы части земельного участка, м
	X	Y		
1	2	3	4	5
31	603056.27	3200572.36	данные отсутствуют	данные отсутствуют
32	603051.82	3200571.63	данные отсутствуют	данные отсутствуют
81	603045.37	3200562.25	данные отсутствуют	данные отсутствуют
81	603045.37	3200562.25	данные отсутствуют	данные отсутствуют
82	603067.74	3200559.69	данные отсутствуют	данные отсутствуют
83	603067.54	3200574.19	данные отсутствуют	данные отсутствуют
84	603051.33	3200574.46	данные отсутствуют	данные отсутствуют
85	603045.2	3200574.38	данные отсутствуют	данные отсутствуют

Государственный регистратор		ФГИС ЕГРН
полное наименование должности	подпись	инициалы, фамилия

М.П.

Выписка из Единого государственного реестра недвижимости об объекте недвижимости

## Сведения о частях земельного участка

<b>Земельный участок</b>			
(вид объекта недвижимости)			
Лист № __ Раздела <b>4.2</b>	Всего листов раздела <b>4.2</b> : __	Всего разделов: __	Всего листов выписки: __
<b>21.09.2022 № 99/2022/495161513</b>			
Кадастровый номер:		<b>22:33:040801:9576</b>	

Сведения о характерных точках границы части (частей) земельного участка

Учетный номер части: 4

Система координат: СК кадастрового округа, зона 3  
Зона №

Номер точки	Координаты, м		Описание закрепления на местности	Средняя квадратическая погрешность определения координат характерных точек границы части земельного участка, м
	X	Y		
1	2	3	4	5
10	602867.26	3200783.89	данные отсутствуют	данные отсутствуют
12	602837.35	3200612.38	данные отсутствуют	данные отсутствуют
14	603031.47	3200563.84	данные отсутствуют	данные отсутствуют
32	603051.82	3200571.63	данные отсутствуют	данные отсутствуют
86	602952.75	3200571.06	данные отсутствуют	данные отсутствуют
86	602952.75	3200571.06	данные отсутствуют	данные отсутствуют
87	603066.93	3200559.78	данные отсутствуют	данные отсутствуют
88	603067	3200559.87	данные отсутствуют	данные отсутствуют
89	603052.11	3200571.68	данные отсутствуют	данные отсутствуют
90	603051.76	3200571.95	данные отсутствуют	данные отсутствуют
91	603050.15	3200573.23	данные отсутствуют	данные отсутствуют
92	602988.67	3200585.02	данные отсутствуют	данные отсутствуют
93	602926.81	3200597.13	данные отсутствуют	данные отсутствуют
94	602859.68	3200611.36	данные отсутствуют	данные отсутствуют
95	602835.64	3200616.34	данные отсутствуют	данные отсутствуют
96	602845.62	3200593.23	данные отсутствуют	данные отсутствуют

Государственный регистратор		ФГИС ЕГРН
полное наименование должности	подпись	инициалы, фамилия

М.П.

Раздел 4.2

Выписка из Единого государственного реестра недвижимости об объекте недвижимости  
Сведения о частях земельного участка

<b>Земельный участок</b>			
(вид объекта недвижимости)			
Лист № ____ Раздела <b>4.2</b>	Всего листов раздела <b>4.2:</b> ____	Всего разделов: ____	Всего листов выписки: ____
<b>21.09.2022 № 99/2022/495161513</b>			
Кадастровый номер:		<b>22:33:040801:9576</b>	

Номер точки	Координаты, м		Описание закрепления на местности	Средняя квадратическая погрешность определения координат характерных точек границы части земельного участка, м
	X	Y		
1	2	3	4	5
97	602855.48	3200591.19	данные отсутствуют	данные отсутствуют
98	602922.62	3200576.96	данные отсутствуют	данные отсутствуют
99	602873.58	3200783.88	данные отсутствуют	данные отсутствуют
99	602873.58	3200783.88	данные отсутствуют	данные отсутствуют
100	602863.89	3200771.42	данные отсутствуют	данные отсутствуют

Государственный регистратор		ФГИС ЕГРН
полное наименование должности	подпись	инициалы, фамилия

М.П.



Выписка из Единого государственного реестра недвижимости об объекте недвижимости

**Сведения о характеристиках объекта недвижимости**

На основании запроса от 21.09.2022 г., поступившего на рассмотрение 21.09.2022 г., сообщаем, что согласно записям Единого государственного реестра недвижимости:

<b>Земельный участок</b>			
(вид объекта недвижимости)			
Лист № ____ Раздела <b>1</b>	Всего листов раздела <b>1</b> : ____	Всего разделов: ____	Всего листов выписки: ____
<b>21.09.2022 № 99/2022/495185634</b>			
Кадастровый номер:		<b>22:33:040801:9618</b>	

Номер кадастрового квартала:	22:33:040801
Дата присвоения кадастрового номера:	22.04.2022
Ранее присвоенный государственный учетный номер:	данные отсутствуют
Адрес:	Российская Федерация, Алтайский край, район Первомайский, с. Санниково, примыкает к земельному участку № 19 мкр-н. Промышленный
Площадь:	2646 +/- 18 кв. м
Кадастровая стоимость, руб.:	1217.16
Кадастровые номера расположенных в пределах земельного участка объектов недвижимости:	данные отсутствуют
Кадастровые номера объектов недвижимости, из которых образован объект недвижимости:	данные отсутствуют
Кадастровые номера образованных объектов недвижимости:	данные отсутствуют
Сведения о включении объекта недвижимости в состав предприятия как имущественного комплекса:	

Государственный регистратор		ФГИС ЕГРН
полное наименование должности	подпись	инициалы, фамилия

М.П.

## Сведения о характеристиках объекта недвижимости

<b>Земельный участок</b>			
(вид объекта недвижимости)			
Лист № ____ Раздела <b>1</b>	Всего листов раздела <b>1</b> : ____	Всего разделов: ____	Всего листов выписки: ____
<b>21.09.2022 № 99/2022/495185634</b>			
Кадастровый номер:		<b>22:33:040801:9618</b>	

Категория земель:	Земли населённых пунктов
Виды разрешенного использования:	Благоустройство территории
Сведения о кадастровом инженере:	Козлов Дмитрий Алексеевич №22-11-138
Сведения о лесах, водных объектах и об иных природных объектах, расположенных в пределах земельного участка:	данные отсутствуют
Сведения о том, что земельный участок полностью или частично расположен в границах зоны с особыми условиями использования территории или территории объекта культурного наследия	данные отсутствуют
Сведения о том, что земельный участок расположен в границах особой экономической зоны, территории опережающего социально-экономического развития, зоны территориального развития в Российской Федерации, игровой зоны:	данные отсутствуют
Сведения о том, что земельный участок расположен в границах особо охраняемой природной территории, охотничьих угодий, лесничеств, лесопарков:	данные отсутствуют
Сведения о результатах проведения государственного земельного надзора:	данные отсутствуют
Сведения о расположении земельного участка в границах территории, в отношении которой утвержден проект межевания территории:	данные отсутствуют

Государственный регистратор		ФГИС ЕГРН
полное наименование должности	подпись	инициалы, фамилия

М.П.

## Сведения о характеристиках объекта недвижимости

<b>Земельный участок</b>			
(вид объекта недвижимости)			
Лист № ___ Раздела <b>1</b>	Всего листов раздела <b>1</b> : ___	Всего разделов: ___	Всего листов выписки: ___
<b>21.09.2022 № 99/2022/495185634</b>			
Кадастровый номер:		<b>22:33:040801:9618</b>	

Условный номер земельного участка:	данные отсутствуют
Сведения о принятии акта и (или) заключении договора, предусматривающих предоставление в соответствии с земельным законодательством исполнительным органом государственной власти или органом местного самоуправления находящегося в государственной или муниципальной собственности земельного участка для строительства наемного дома социального использования или наемного дома коммерческого использования:	данные отсутствуют
Сведения о том, что земельный участок или земельные участки образованы на основании решения об изъятии земельного участка и (или) расположенного на нем объекта недвижимости для государственных или муниципальных нужд:	данные отсутствуют
Сведения о том, что земельный участок образован из земель или земельного участка, государственная собственность на которые не разграничена:	данные отсутствуют
Сведения о наличии земельного спора о местоположении границ земельных участков:	данные отсутствуют
Статус записи об объекте недвижимости:	Сведения об объекте недвижимости имеют статус "актуальные"
Особые отметки:	Для данного земельного участка обеспечен доступ посредством земельного участка (земельных участков) с кадастровым номером (кадастровыми номерами) 22:33:000000:3705. Сведения о видах разрешенного использования имеют статус «Актуальные незасвидетельствованные». Право (ограничение права, обременение объекта недвижимости) зарегистрировано на данный объект недвижимости с видами разрешенного использования отсутствует. Сведения необходимые для заполнения раздела 2 отсутствуют. Сведения необходимые для заполнения раздела 3.1 отсутствуют.
Получатель выписки:	Моисеев Леонид Константинович

Государственный регистратор		ФГИС ЕГРН
полное наименование должности	подпись	инициалы, фамилия

М.П.


## Сведения о зарегистрированных правах

Государственный регистратор		ФГИС ЕГРН
полное наименование должности	подпись	инициалы, фамилия

М.П.

Выписка из Единого государственного реестра недвижимости об объекте недвижимости  
**Описание местоположения земельного участка**

<b>Земельный участок</b>			
(вид объекта недвижимости)			
Лист № ____ Раздела <b>3</b>	Всего листов раздела <b>3</b> : ____	Всего разделов: ____	Всего листов выписки: ____
<b>21.09.2022 № 99/2022/495185634</b>			
Кадастровый номер:		<b>22:33:040801:9618</b>	


План (чертеж, схема) земельного участка			
			
Масштаб 1: данные отсутствуют	Условные обозначения:		

Государственный регистратор		ФГИС ЕГРН
полное наименование должности	подпись	инициалы, фамилия

М.П.

Выписка из Единого государственного реестра недвижимости об объекте недвижимости  
**Описание местоположения земельного участка**

<b>Земельный участок</b>			
(вид объекта недвижимости)			
Лист № ____ Раздела <b>3</b>	Всего листов раздела <b>3</b> : ____	Всего разделов: ____	Всего листов выписки: ____
<b>21.09.2022 № 99/2022/495185634</b>			
Кадастровый номер:		<b>22:33:040801:9618</b>	

План (чертеж, схема) земельного участка			
			
Масштаб 1: данные отсутствуют	Условные обозначения:		

Государственный регистратор		ФГИС ЕГРН
полное наименование должности	подпись	инициалы, фамилия

М.П.

Выписка из Единого государственного реестра недвижимости об объекте недвижимости  
**Описание местоположения земельного участка**

<b>Земельный участок</b>			
<small>(вид объекта недвижимости)</small>			
Лист № ____ Раздела <b>3.2</b>	Всего листов раздела <b>3.2</b> : ____	Всего разделов: ____	Всего листов выписки: ____
<b>21.09.2022 № 99/2022/495185634</b>			
Кадастровый номер:		<b>22:33:040801:9618</b>	


Сведения о характерных точках границы земельного участка				
Система координат				
Зона №				
Номер точки	Координаты		Описание закрепления на местности	Средняя квадратическая погрешность определения координат характерных точек границ земельного участка, м
	X	Y		
1	2	3	4	5
1	603350.58	3200507.4	данные отсутствуют	данные отсутствуют
2	603357.49	3200518.71	данные отсутствуют	данные отсутствуют
3	603344.75	3200523.02	данные отсутствуют	данные отсутствуют
4	603333.01	3200526.98	данные отсутствуют	данные отсутствуют
5	603234.22	3200536.49	данные отсутствуют	данные отсутствуют
6	603219.78	3200578.96	данные отсутствуют	данные отсутствуют
7	603211.47	3200577.34	данные отсутствуют	данные отсутствуют
8	603211.98	3200545.76	данные отсутствуют	данные отсутствуют
9	603216.58	3200544.17	данные отсутствуют	данные отсутствуют
10	603219.2	3200547.79	данные отсутствуют	данные отсутствуют
11	603221.49	3200528.49	данные отсутствуют	данные отсутствуют
12	603218.25	3200535.14	данные отсутствуют	данные отсутствуют
13	603214.76	3200535.6	данные отсутствуют	данные отсутствуют
14	603215.09	3200524.72	данные отсутствуют	данные отсутствуют
15	603231.52	3200523.15	данные отсутствуют	данные отсутствуют

Государственный регистратор		ФГИС ЕГРН
полное наименование должности	подпись	инициалы, фамилия

М.П.

Выписка из Единого государственного реестра недвижимости об объекте недвижимости  
Сведения о частях земельного участка

<b>Земельный участок</b>			
<small>(вид объекта недвижимости)</small>			
Лист № <u>    </u> Раздела <b>4</b>	Всего листов раздела <b>4</b> : <u>    </u>	Всего разделов: <u>    </u>	Всего листов выписки: <u>    </u>
<b>21.09.2022 № 99/2022/495185634</b>			
Кадастровый номер:		<b>22:33:040801:9618</b>	

План (чертеж, схема) части земельного участка	Учетный номер части: <b>22:33:040801:9618/1</b>
	
Масштаб 1: данные отсутствуют	Условные обозначения:

Государственный регистратор		ФГИС ЕГРН
полное наименование должности	подпись	инициалы, фамилия

М.П.

Раздел 4.1

Выписка из Единого государственного реестра недвижимости об объекте недвижимости  
Сведения о частях земельного участка

<b>Земельный участок</b>			
<small>(вид объекта недвижимости)</small>			
Лист № <u>    </u> Раздела <b>4.1</b>	Всего листов раздела <b>4.1</b> : <u>    </u>	Всего разделов: <u>    </u>	Всего листов выписки: <u>    </u>
<b>21.09.2022 № 99/2022/495185634</b>			
Кадастровый номер:		<b>22:33:040801:9618</b>	

Учетный номер части	Площадь (м <sup>2</sup> )	Содержание ограничения в использовании или ограничения права на объект недвижимости или обременения объекта недвижимости
1	2	3
1	405	Ограничения прав на земельный участок, предусмотренные статьями 56, 56.1 Земельного кодекса Российской Федерации, Топографический план М 1:500, дата создания 2013г. № б/н от 15.10.2012, срок действия: 22.04.2022

Государственный регистратор		ФГИС ЕГРН
полное наименование должности	подпись	инициалы, фамилия

М.П.

Раздел 4.2

Выписка из Единого государственного реестра недвижимости об объекте недвижимости  
Сведения о частях земельного участка

<b>Земельный участок</b>			
<small>(вид объекта недвижимости)</small>			
Лист № <u>    </u> Раздела <b>4.2</b>	Всего листов раздела <b>4.2</b> : <u>    </u>	Всего разделов: <u>    </u>	Всего листов выписки: <u>    </u>
<b>21.09.2022 № 99/2022/495185634</b>			
Кадастровый номер:		<b>22:33:040801:9618</b>	

Сведения о характерных точках границы части (частей) земельного участка				
Учетный номер части: 1				
Система координат: СК кадастрового округа, зона 3 Зона №				
Номер точки	Координаты, м		Описание закрепления на местности	Средняя квадратическая погрешность определения координат характерных точек границы части земельного участка, м
	X	Y		

1	2	3	4	5
3	603344.75	3200523.02	данные отсутствуют	данные отсутствуют
4	603333.01	3200526.98	данные отсутствуют	данные отсутствуют
11	603221.49	3200528.49	данные отсутствуют	данные отсутствуют
14	603215.09	3200524.72	данные отсутствуют	данные отсутствуют
16	603214.98	3200528.35	данные отсутствуют	данные отсутствуют
16	603214.98	3200528.35	данные отсутствуют	данные отсутствуют
17	603217	3200524.54	данные отсутствуют	данные отсутствуют
18	603283.85	3200529.17	данные отсутствуют	данные отсутствуют
19	603297.78	3200528.03	данные отсутствуют	данные отсутствуют
20	603333.77	3200524.22	данные отсутствуют	данные отсутствуют
21	603345.17	3200522.88	данные отсутствуют	данные отсутствуют
22	603275.24	3200532.54	данные отсутствуют	данные отсутствуют
23	603221.45	3200528.8	данные отсутствуют	данные отсутствуют
24	603221.34	3200528.79	данные отсутствуют	данные отсутствуют

Государственный регистратор		ФГИС ЕГРН
полное наименование должности	подпись	инициалы, фамилия

М.П.