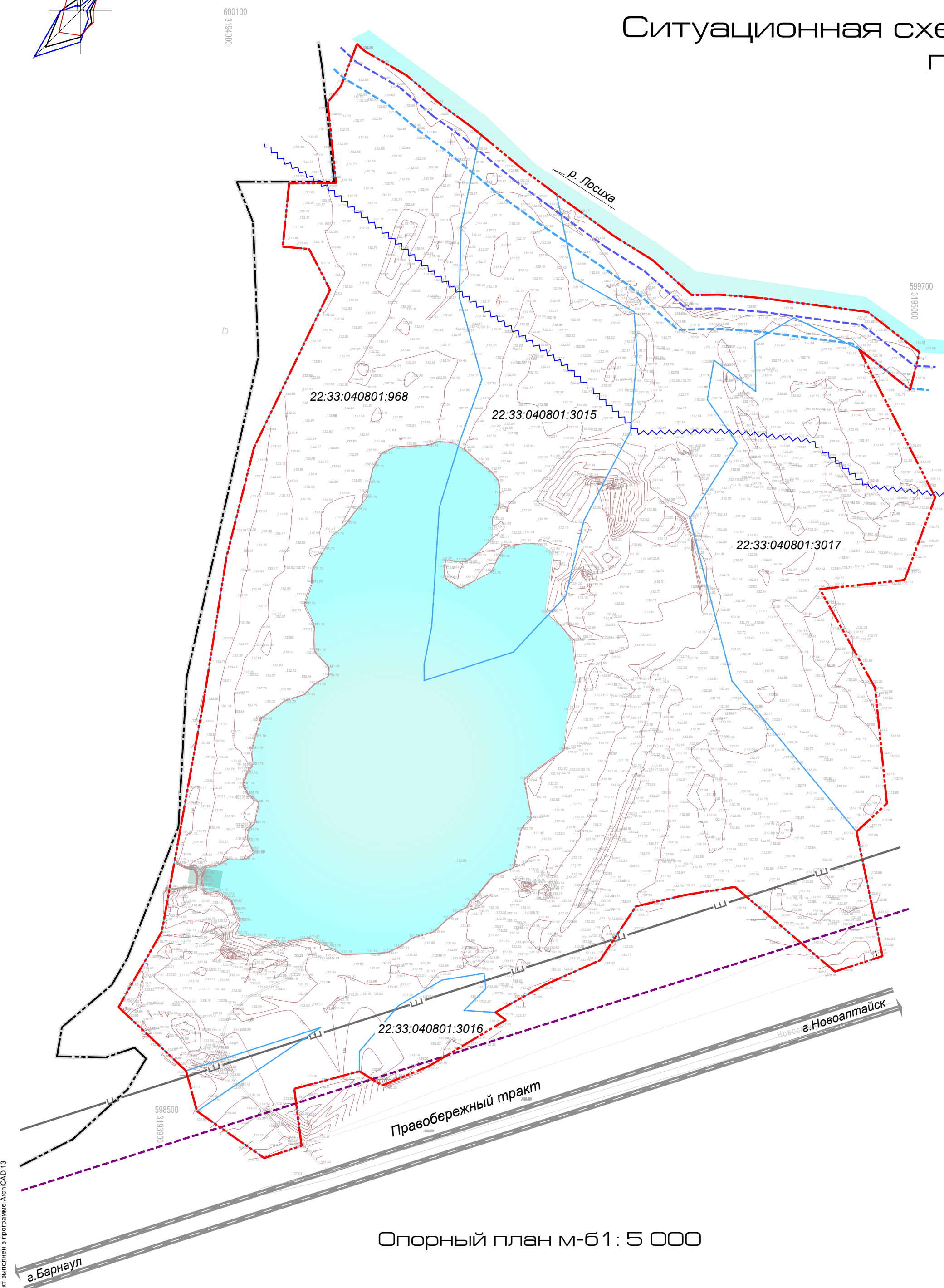
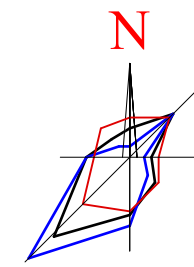
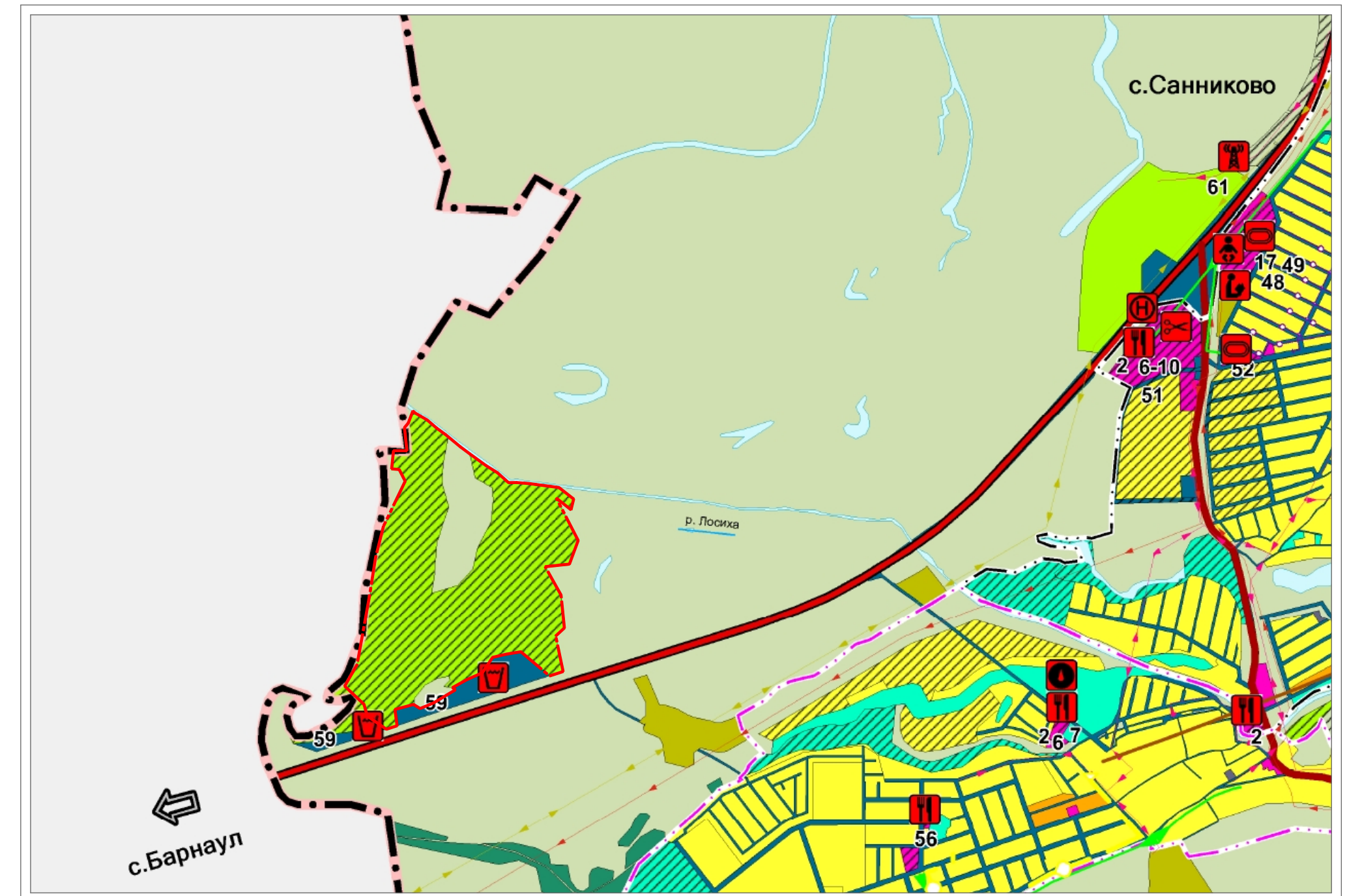


ПРОЕКТ ПЛАНИРОВКИ ТЕРРИТОРИИ СНТ "ОЗЕРНОЕ"

Ситуационная схема. Схема использования территории в период
подготовки проекта планировки



Опорный план м-б 1 : 5 000



Ситуационная схема м-б 1 : 25 000

Условные обозначения:

Границы:

- граница МО
- граница СНТ "Озерное"
- кадастровая граница земельного участка
- кадастровый номер участка
- Земли сельхоз назначения (для ведения садоводства)

Зоны с особыми условиями использования территорий:

- береговая полоса
- прибрежная защитная полоса
- водоохранная зона
- придорожная полоса
- шумозащитная зона

СОГЛАСОВАНО:
Ивл. N подл.
Подпись и дата
Взамен ивл. N

Проект выполнен в программе АСНКАД 13

						10 - 2020 - ПП			
						Проект планировки территории СНТ "ОЗЕРНОЕ"			
						МО "Санниковский сельсовет" Первомайского р-на Алтайского края			
Изм.	Кол.	№ док.	Лист	Подпись	Дата	Материалы по обоснованию проекта	Стадия	Лист	Листов
ГАП		Морозова О.Ф.					ПП	1.1	9
Рук. группы		Морозов Р.С.							
						Опорный план. М-б 1:5000 Ситуационная схема. М-б 1:25 000			
Н.контроль Морозова О.Ф.						ПТМ МОРОЗОВОЙ О.Ф. 2020 год			